



KYSTSTIEN I LARVIK

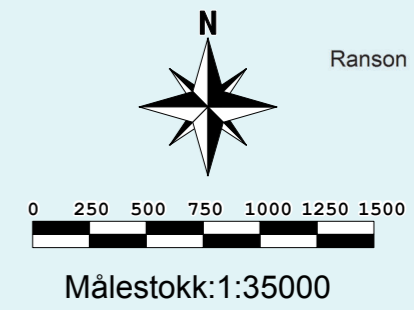
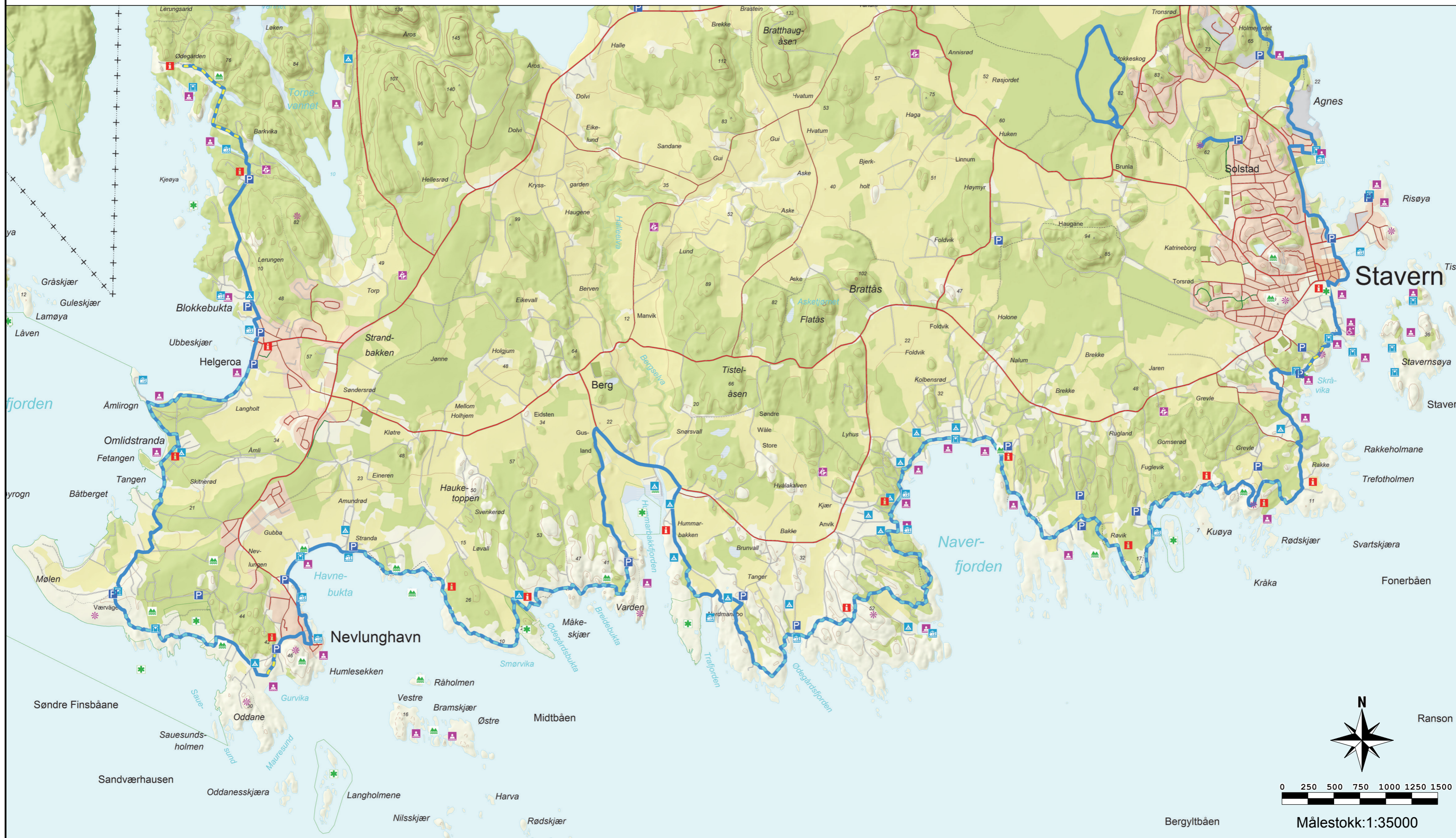
Stavern - Naverfjorden - Nevlunghavn - Helgeroa - Ødegården



Kyststien på ut.no



- Kyststien
- Fremkommelig for rullestol
- Vanskelig fremkommelig for rullestol
- Parkering
- Informasjonstavle
- Småbåthavn
- Toalett
- Bading
- Campingplass
- Utsiktspunkt
- Naturvern
- Friluftsområde





WIR WÜNSCHEN IHNEN EINE SCHÖNE WANDERUNG!

HALTEN SIE DIE NATUR SAUBER
Werfen Sie kein Papier oder anderen Müll in die Natur! Nehmen Sie Ihren Abfall mit nach Hause oder benutzen Sie die aufgestellten Mülltöner im Gelände.

HAUTEN SIE DIE NATUR SAUBER

Die Hügelgräber entlang der Küste gehören zu den ältesten sichtbaren Spuren, die Menschen in der Umgebung hinterlassen haben. Wahrscheinlich reichen sie zurück bis ins Bronzealter/Eisenalter, kalendrisch 1500 v.Chr. – 500 n.Chr. Der Fund von Feuersteinwerkzeugen zeigt, dass Menschen hier schon in der Steinzeit gelebt haben, wahrscheinlich schon 6000-8000 Jahre v.Chr.

KULTURLANDSCHAFT

Dies gilt für das ganze Jahr!

Respektieren Sie die Pflanzen-, Tier- und Vogelwelt

Auf Felsen darf kein Feuer gemacht werden, weil der Natur dadurch Schaden

zugefügt wird. Benutzen Sie bereits vorhandene Feuerstellen.

Respektieren Sie die Hügelgräber! Steine dürfen nicht bewegt oder entfernt werden.

Zum Schutz vor unnötiger Abnutzung der Vegetation wird dazu aufgefordert, die

vorhandenen Wege zu benutzen.

Mit Rücksicht auf das unwegsame Gelände und auf andere Spaziergänger wird

die Benutzung von Fahrrädern nicht empfohlen.

Hundebesitzer werden dazu aufgefordert, ihren Hund an der Leine zu führen.

Dies gilt für das ganze Jahr!

WANDERREGELN

Das «Gesetz über das Leben im Freien» berechtigt jeden, sich in der

norwegischen Natur aufzuhalten und frei zu bewegen. Mit dieser Freiheit ist

jedoch auch Verantwortung verbunden. Die folgenden Punkte sind abgeleitet

von gesetzlichen Bestimmungen und übliche Traditionen und Praktiken.

Motorisierter Verkehr in der freien Natur ist nicht erlaubt. Auf Privatwegen ist eine

Genehmigung des Grundbesitzers erforderlich. Dies gilt auch für Kleinkrafträder.

Respektieren Sie die Pflanzen-, Tier- und Vogelwelt

Auf Felsen darf kein Feuer gemacht werden, weil der Natur dadurch Schaden

zugefügt wird. Benutzen Sie bereits vorhandene Feuerstellen.

DER KÜSTENPFAD



STAVERN – NEVLUNGHAVN – HELGEROA – ØDEGÅRDEN

I LARVIK KYSTSTIEN



NEILSTISKY

Kyststien som ble etablert i 1994, går langs Brunlaneskynten mellom Stavern – Nevlunghavn – Helgeroa – Ødegården en strekning på 35 km.

Kyststien er etablert gjennom frivillige avtaler med grunneiere, og skal være en hjelp til turgåere for å komme fram til fots langs kysten. De som står bak Kyststien er: Brunlanes Bondelag, utmarkslag og grunneierlag, Larvik kommune/Landbrukskontoret/Kulturkontoret og Larvik og Omegns Turistforening (LOT). Flere frivillige organisasjoner og personer hjelper til med å ta vare på kyststien.

PARKERING

P-plasser er merket av på kartet. Fra P-plassene er det merket adkomst og framkommelighet til kyststien.

MERKING AV STIEN

Kyststien er merket med blå maling på lave stolper, trær eller steiner. I 2014 ble det satt opp nye informasjonstavler med opplysninger om kulturhistorie, geologi, botanikk og fugleliv. Informasjonstavlene gjør turen mer innholdsrik og interessant. Ved veikryss er det satt opp skilt.

FRAMKOMMELIGHET

Kyststien følger ferdselsveier som har vært i bruk over lang tid. Standarden på stien varierer med terreng og underlag. Stien kan enkelte steder være uleendt for den som er dårlig til beins.

Kartet viser hvor kyststien er framkommelig med rullestol og barnevogn. Husk at kyststien går langs skog, fuktige strandenger og glattskurte svaberg. Velg derfor fottey etter vær og årstid!

FERDSLSREGLER

Velkommen som bruker av kyststien! Vi ber om vern av naturen. Friluftsløven stadfester menigmanns rett til fritt å ferdes i utmark, men det er frihet under ansvar. Følgende punkter er satt opp ut fra lovbestemmelser, og vanlig skikk og bruk.

Motorisert ferdsel er ikke tillatt i utmark. På privat vei må du ha tillatelse fra grunneier. Dette gjelder også for moped.

Tråkk ikke i åkrene. La vanningsanlegg og annen redskap stå i fred.

Parkering skjer på anviste plasser. For annen parkering spør grunneieren.

Respekter plante-, dyre- og fugleliv.

Bål må ikke tennes på svaberg da det oppstår stygge sår. Bruk gamle bålplasser.

I PERIODEN 15. APRIL TIL 15. SEPTEMBER ER DET FORBUDD Å TENNE ILD I SKOG OG MARK. ENGANGSGRILLER ER FORBUDD!



Åpning av nye informasjonstavler sommeren 2014.
Til venstre styreleder Larvik og Omegns Turistforening (LOT), Tore Fjeldskår og til høyre ordfører Rune Høiseeth.

HUNDEEIERE


Hunden skal holdes i bånd langs kyststien – hele året!

BRUK AV SYKKEL

Det anbefales ikke bruk av sykkel på kyststien. Dette av flere grunner:

Skade og siltasje på naturen

Dårlig framkommelighet på grunn av uleendt terreng og andre turgåere.



THE COAST PATH



The Coast Path is a part of the coast of Brunlanes between Stavern – Nevlunghavn – Helgeroa – Ødegårdene a stretch of 35 kilometres. Car parks are marked on the map. Access and availability to the paths are also marked on the map. The Coast Path is marked with blue paint on low posts, trees or stones. In crossroads there are signposts. The standard of the path vary depending on the terrain and the ground. In some places it can be rough for people with mobility issues. Choose your footwear in accordance with weather and season.

GUIDELINES FOR WALKS ON THE COAST PATH

The Outdoor Recreation Act confirms everybody's right to roam the countryside, but this is a freedom with responsibility. The following points are based on statutory provisions and accepted practice.

Motorised traffic is not allowed on the coast paths. In a private road you should have a permit from the owner. This also applies to a moped.

Show respect for plant, animal and bird life.

Fires should not be lit on the rocks as there will be ugly scars. Use old places for making bonfires.

IN THE PERIOD FROM 15 APRIL TO 15 SEPTEMBER IT IS FORBIDDEN TO LIGHT A FIRE IN FORESTS AND ON LAND. DISPOSABLE GRILLS ARE FORBIDDEN!

Respect burial mounds; do not remove or take away stones.

To protect against unnecessary wear of the vegetation, you are asked to use the existing paths.

Cycling is not recommended because of rough terrain and other walkers.

Dog owners are requested to keep their dogs on leads – the whole year through!

THE CULTURAL LANDSCAPE

The burial mounds along the coast are among the oldest visible traces of people in the area. Probably from late Bronze Age/ Iron Age, about 1500 B.C. – 500 A.D. Findings of flint tools show that people lived here in the Stone Age, maybe as early as 6-8000 years B.C.

KEEP NATURE CLEAN

Do not throw away paper or other kinds of rubbish, but take your litter home with you or use the bin bags put up in the recreation areas.

ENJOY YOUR TRIP!



Larvik og Omegns Turistforening (LOT)
tlf. 33 18 76 50, post@lotlarvik.no

HENVENDELSE:

Servicekontoret, Larvik kommune
tlf. 33 17 10 10
postmottak@larvik.kommune.no